

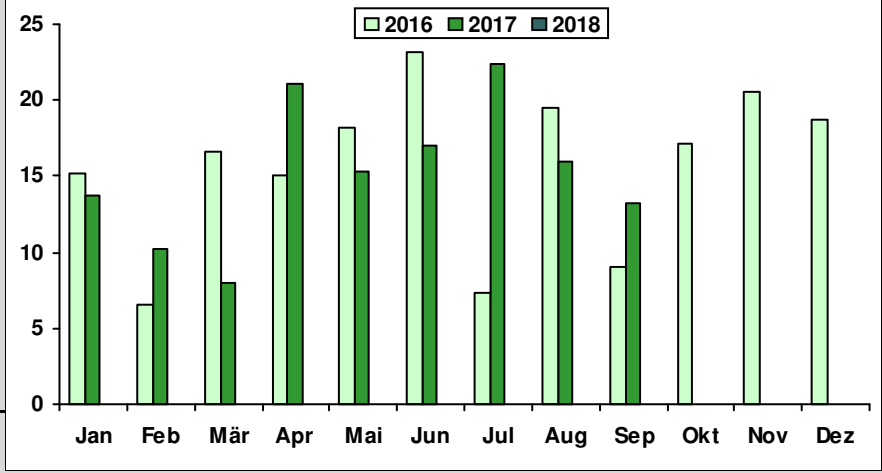
Monatsauswertung der Verbrauchswerte 2016 - 2018

Liegenschaft	Straßenverkehrsamt - Verkehrssicherheit		Kostenstelle	32/0
Straße, Nr.	Kurt-Schumacher-Straße	45	Nettofläche (m²)	3.679

E. Strom

Monatsverbräuche 2016 bis 2018 in MWh

	2016	2017	2018	
Jan	15,2	13,7		MWh
Feb	6,5	10,2		MWh
Mär	16,6	8,0		MWh
Apr	15,0	21,1		MWh
Mai	18,2	15,3		MWh
Jun	23,2	17,0		MWh
Jul	7,3	22,3		MWh
Aug	19,5	15,9		MWh
Sep	9,0	13,3		MWh
Okt	17,1			MWh
Nov	20,6			MWh
Dez	18,7			MWh
Jahr	186,7	190,6	0,0	MWh
Jahr/m²	51	52	0	kWh/m²a

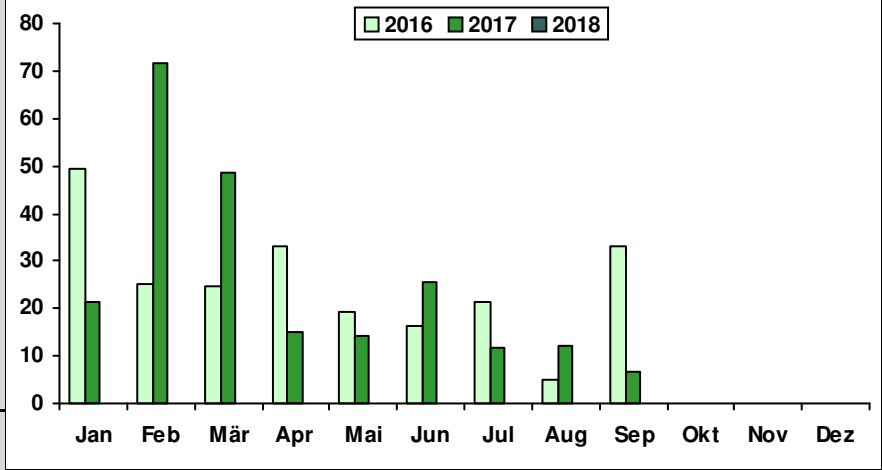


von	bis	Kommentar
Jan 2018	Jul 2018	Fehlende Verbrauchserfassungen bitte nachreichen
Feb 2012		Liegenschaft wurde neu aufgenommen
Mrz 2016	Okt 2016	Mehrverbrauch. Ursache? Bitte Rückmeldung
Apr 2017	Jul 2017	Mehrverbrauch. Ursache? Bitte Rückmeldung

H. Heizenergie

Monatsverbräuche 2016 bis 2018 in MWh

	2016	2017	2018	
Jan	49,5	21,3		MWh
Feb	25,2	71,7		MWh
Mär	24,8	48,8		MWh
Apr	32,9	14,9		MWh
Mai	19,3	14,3		MWh
Jun	16,3	25,4		MWh
Jul	21,2	11,6		MWh
Aug	5,2	12,1		MWh
Sep	33,3	6,6		MWh
Okt				MWh
Nov				MWh
Dez				MWh
Jahr	339,8	338,2	0,0	MWh
Jahr/m²	92	92	0	kWh/m²a

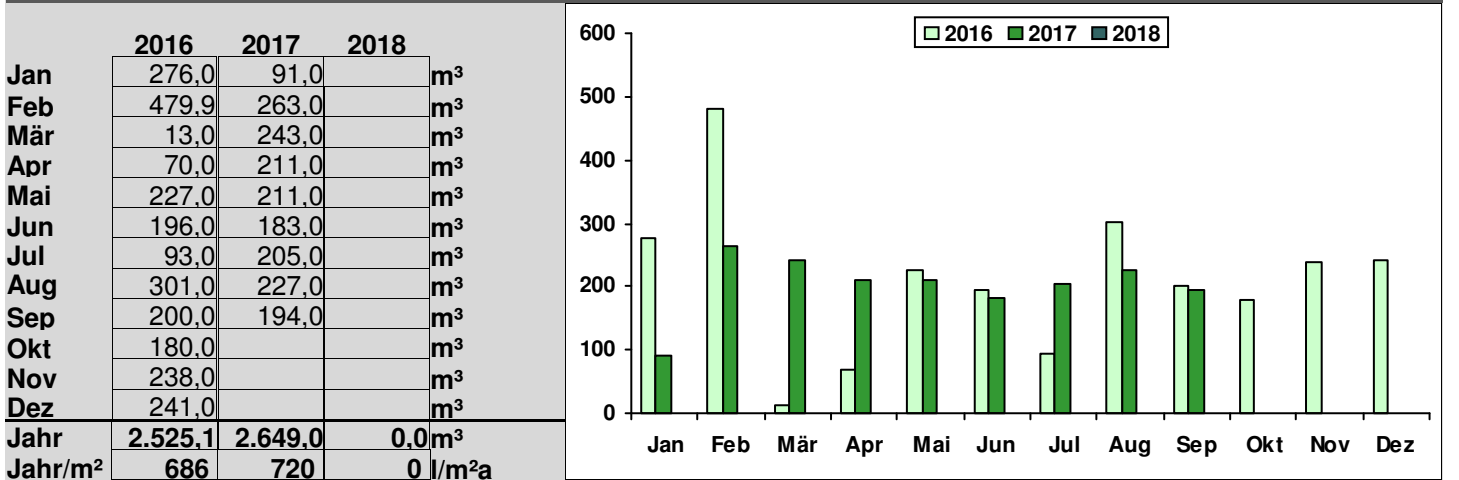


Monatsauswertung der Verbrauchswerte 2016 - 2018

Liegenschaft	Straßenverkehrsamt - Verkehrssicherheit		Kostenstelle	32/0
Straße, Nr.	Kurt-Schumacher-Straße	45	Nettofläche (m²)	3.679

W. Wasser

Monatsverbräuche 2016 bis 2018 in m³



von	bis	Kommentar	
-----	-----	-----------	--

Feb 2016	Feb 2016	Verbrauchsanstieg. Ursache? Bitte Rückmeldung	
----------	----------	---	--